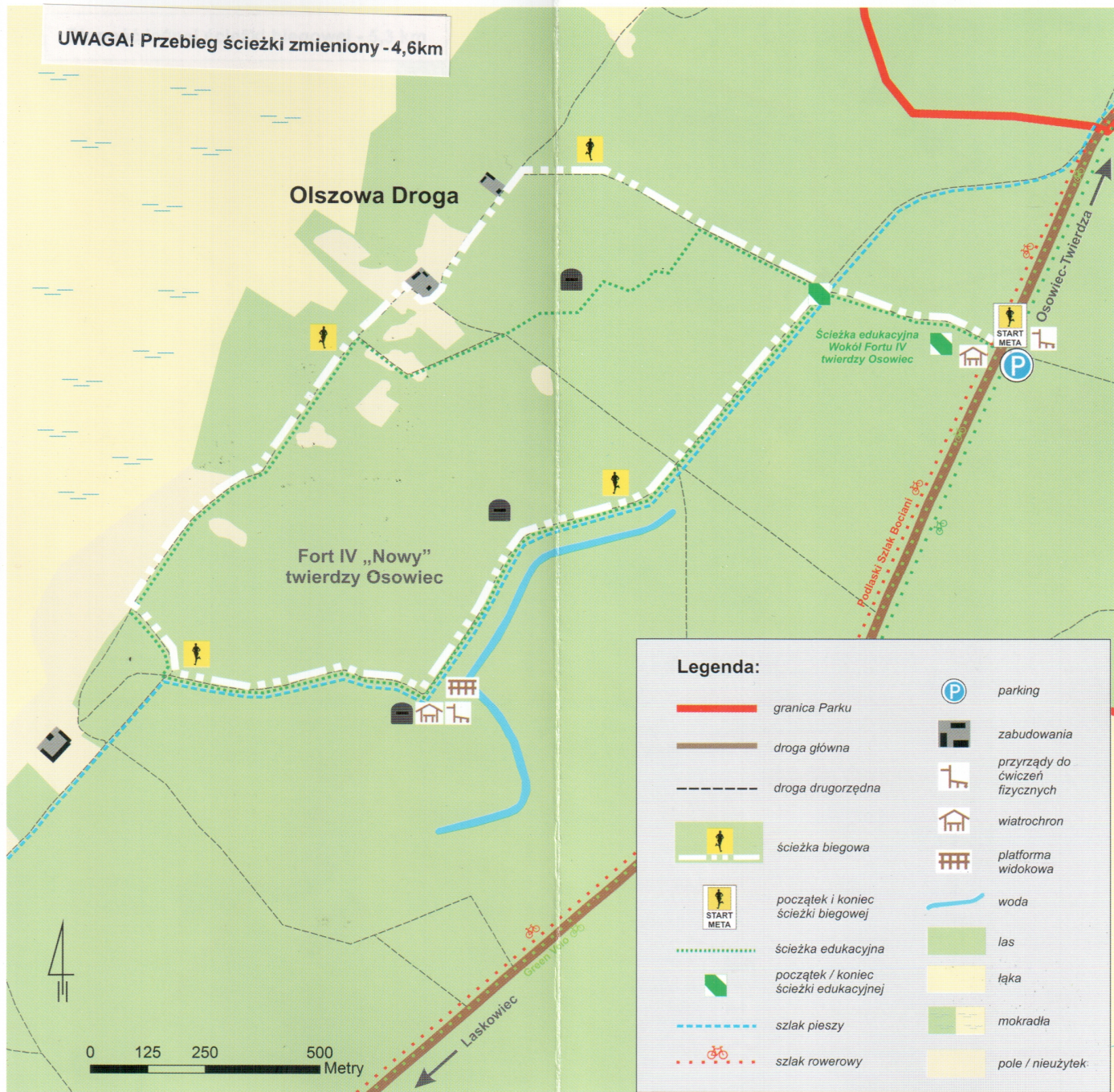







Leśna ścieżka biegowa **Wokół Fortu IV twierdzy Osowiec**

UWAGA! Przebieg ścieżki zmieniony - 4,6km



Legenda:

- | | | | |
|---|---------------------------------------|---|--------------------------------|
|  | granica Parku |  | parking |
|  | droga główna |  | zabudowania |
|  | droga drugorzędna |  | przrządy do ćwiczeń fizycznych |
|  | ścieżka biegowa |  | wiatrochron |
|  | początek i koniec ścieżki biegowej |  | platforma widokowa |
|  | ścieżka edukacyjna |  | woda |
|  | początek / koniec ścieżki edukacyjnej |  | las |
|  | szlak pieszy |  | łąka |
|  | szlak rowerowy |  | mokradła |
| | |  | pole / nieużytek |